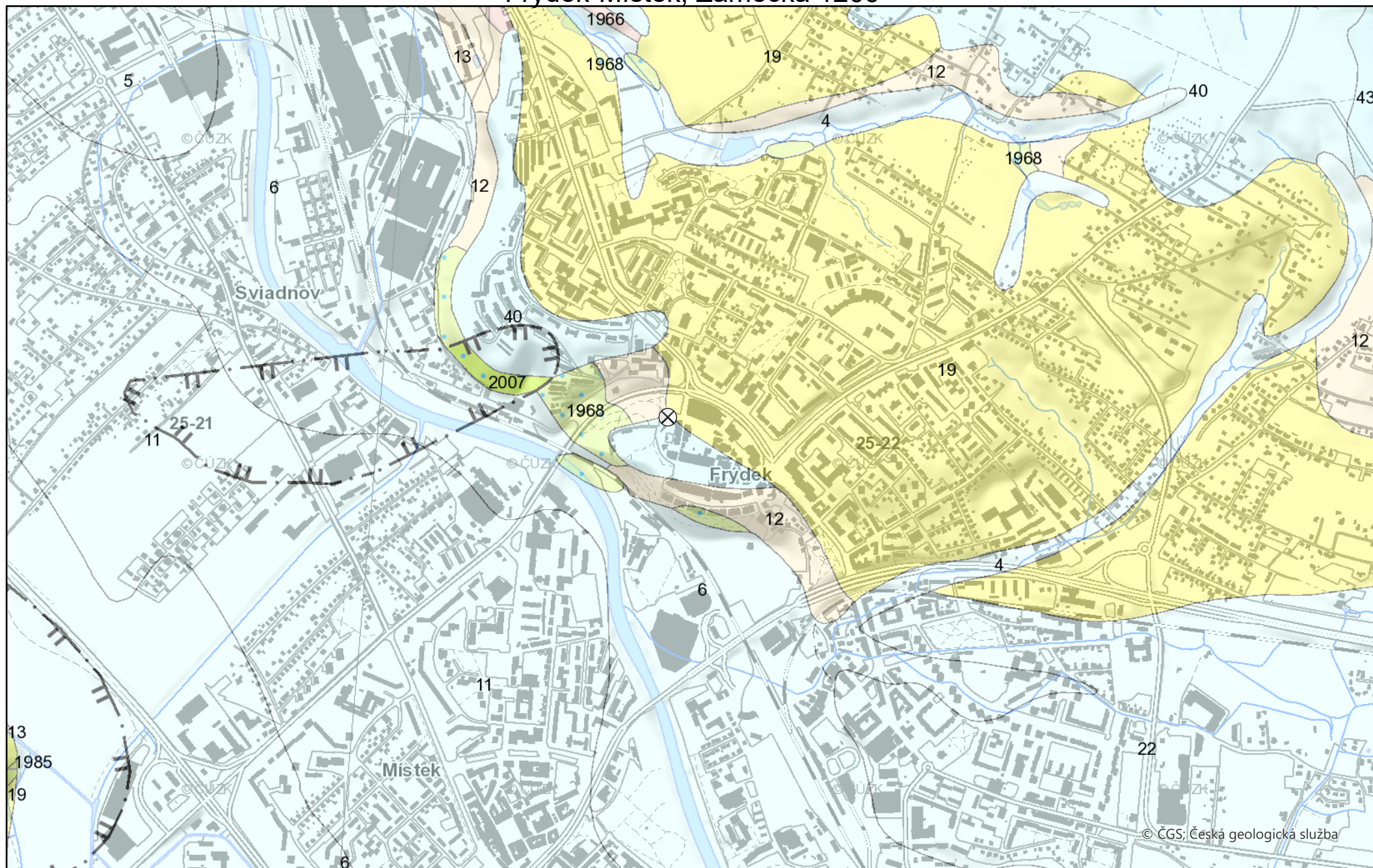


Frýdek-Místek, Zámecká 1266





Geologická mapa 1 : 50 000

Tektonické linie GeoČR50

	pokles zjištěný
	pokles předpokládaný
	pokles zakrytý

Hranice hornin GeoČR50

	hranice zjištěná
	hranice předpokládaná

Horniny GeoČR50

kvartér

KENOZOIKUM

KVARTÉR

	4	nivní sediment
	5	nivní sediment
	6	nivní sediment
	11	písek, štěrk
	12	píščito-hlinitý až hlinito-píščitý sediment
	13	kamenitý až hlinito-kamenitý sediment
	19	sprašová hlína
	22	písek, štěrk
	43	jíl, písek

kvartér akumulčních oblastí Českého masivu

KENOZOIKUM

KVARTÉR



	40	jíl, varvy
---	----	------------

flyšové pásmo

vnější skupina příkrovů

MEZOZOIKUM–KENOZOIKUM

KŘÍDA–PALEOGÉN

	1983	pískovec, slepenec, jílovec
	1968	jílovec, pískovec, slepenec



1966

pelity, podřadně pískovce a slepence

MEZOZOIKUM

KŘÍDA



1985

pískovec, silicit, vápenec, jílovec



2007

jílovec, pískovec, silicit

Geologická mapa 1 : 50 000 - indexy

Index GeoČR50

6